

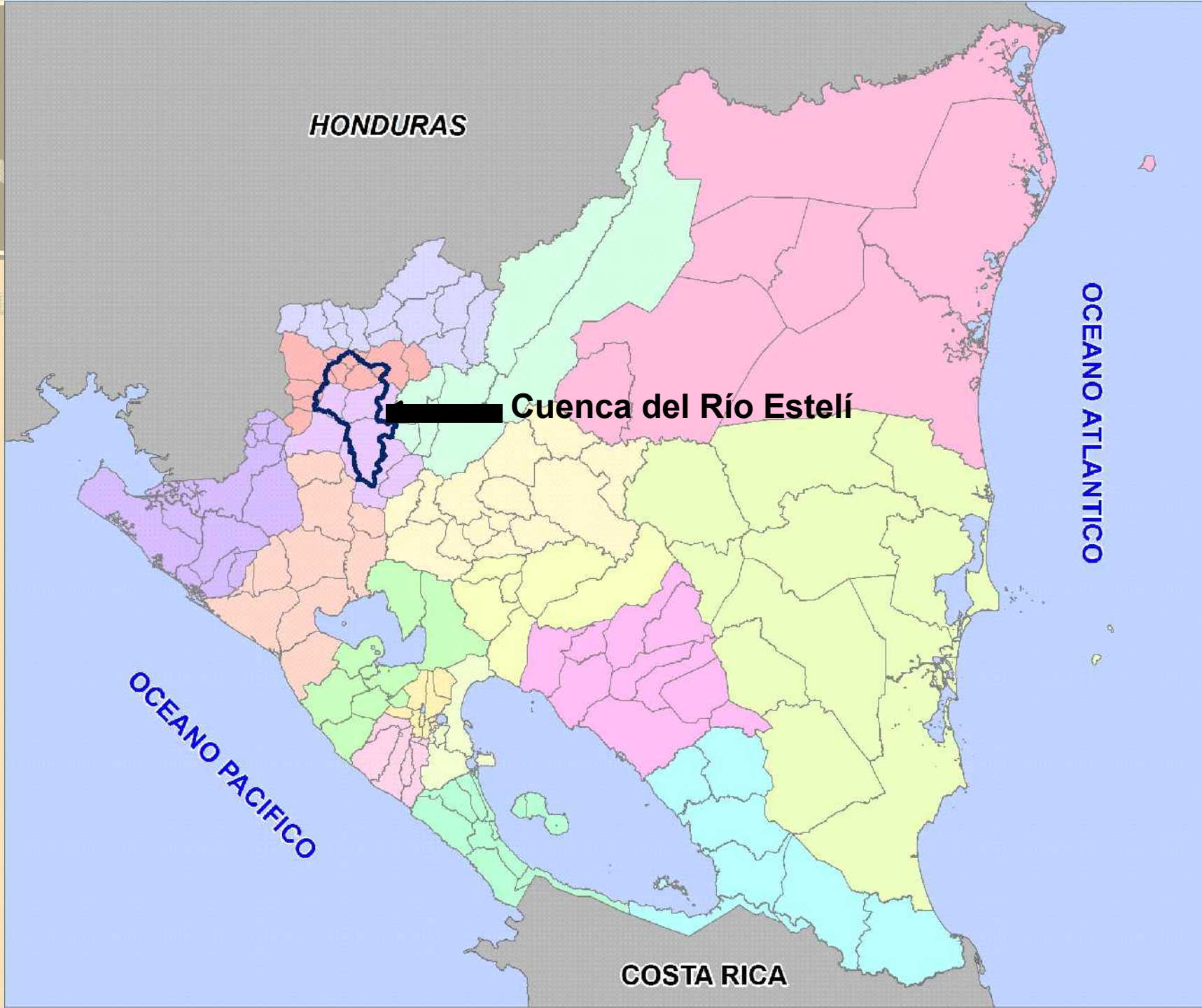
---

# “Reforzamiento de Capacidades de Respuesta ante Emergencias, en la Cuenca del Río Estelí”

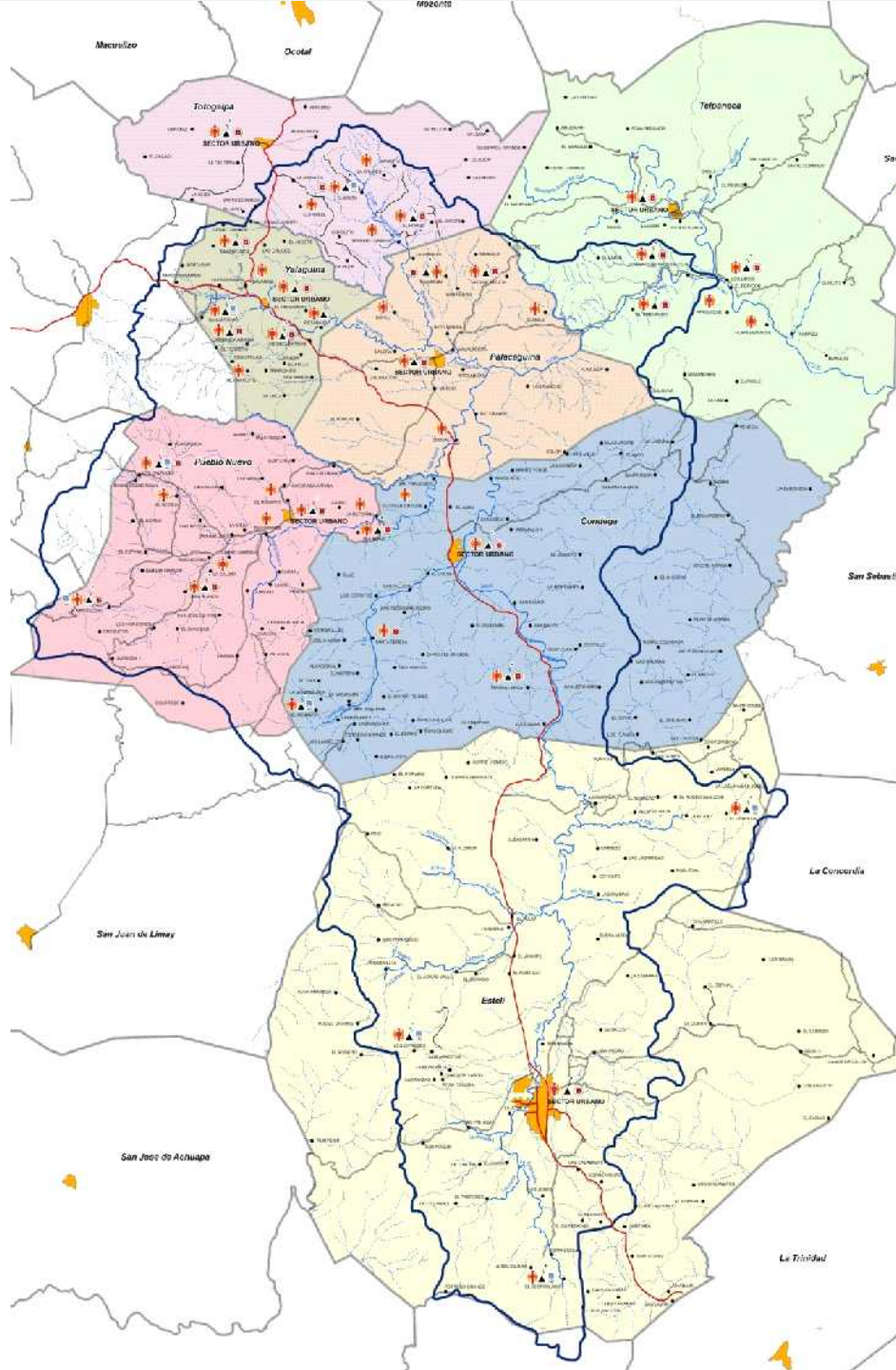
Período de ejecución: 01/10/2008 - 31/12/2009



**M  
A  
C  
R  
O  
  
L  
O  
C  
A  
L  
I  
Z  
A  
C  
I  
O  
N**



# MICROLOCALIZACION



Municipios:

1. Estelí
2. Condega
3. Pueblo Nuevo
4. Palacagüina
5. Yalagüina
6. Totogalpa
7. Telpaneca

# Objetivo General

---

Se han disminuido las consecuencias negativas de peligros naturales en beneficio de la población de la cuenca del Río Estelí.

---

# Objetivo

---

Las instituciones nacionales (Defensa Civil, SE-SINAPRED), las entidades locales y municipales y la población de las comunidades amenazadas por inundaciones en la cuenca del río Estelí, hacen uso de capacidades, recursos e infraestructura, de forma adecuada, para atender los desastres.

---

# Resultados Esperados:

---

1. Fortalecidas las capacidades de respuesta de la población, de las organizaciones locales (COMUPRED, COCOPRED), las instituciones nacionales (INETER, Defensa Civil, SE- SINAPRED) y establecer SAT contra inundaciones en la cuenca del Río Estelí.
  2. Creadas y reforzadas las condiciones para la vigilancia y comunicación de los eventos hidrometeorológicos que podrían generar desastres en la cuenca del río Estelí.
-



# Resultados Esperados:

---

3. Las instituciones como Defensa Civil, SE-SINAPRED, las autoridades municipales y las instituciones no gubernamentales tienen a su disposición el Sistema de Información para la Preparación y Respuesta a Emergencias (SIPRE).
  4. Creada conciencia acerca de la gestión del riesgo entre los beneficiarios, las instituciones a nivel local, subnacional, nacional y difundidas las lecciones aprendidas a nivel nacional y regional.
-

# Actividades (1) :

---

1. Establecer las condiciones logísticas y de organización del proyecto.
  2. Promover la inserción de las estructuras y la producción del proyecto en el ámbito local, nacional y subnacional.
  3. Crear y fortalecer las estructuras organizativas de 7 COMUPRED y 37 COCOPRED.
  4. Recopilar e insertar información sobre las personas con discapacidad en los planes de emergencia.
  5. Organizar, capacitar y equipar 24 Brigadas Integrales de rescate y primeros auxilios.
  6. Aplicar y demostrar capacidad de respuesta en la cuenca del río Estelí (simulacros).
-



# Actividades (2) :

---

1. Instalar red de pluviómetros y red de radio comunicación en 7 municipios de la cuenca del Río Estelí (Estelí, Condega, Pueblo Nuevo, Palacagüina, Yalagüina, Totogalpa y Telpaneca).
  1. Definir la ubicación y la instalación de pluviómetros y la ubicación de una estación telemétrica en la cuenca del Río Estelí.
  1. Hacer estudio hidrológico para establecer niveles de alerta del Sistema de Alerta Temprana (SAT) en la cuenca del Río Estelí.
-

# Actividades (3) :

---

1. Elaborar el diseño conceptual del SIPRE.
  2. Crear bases de datos y pantallas del sistema (desarrollo del SIPRE municipal).
  3. Desarrollar sitio web del SIPRE.
  4. Hacer fases de prueba del SIPRE.
  5. Capacitar en manejo del SIPRE (25 especialistas entre autoridades municipales, SE-SINAPRED, Defensa Civil).
  6. Aplicar y difundir el SIPRE.
  7. Divulgar los productos y la información recopilada.
  8. Participar en la formulación de estrategias para la Prevención, Mitigación y Atención de Desastres.
-

# Actividades (4) :

---

1. Visibilizar ECHO, divulgar la experiencia DIPECHO y el conocimiento creciente de la población y/o beneficiarios.
  1. Difundir las lecciones aprendidas, mejores prácticas, etc., a un público más amplio.
  1. Sistematizar la experiencia del proyecto, especialmente del SIPRE como herramienta, aplicable a otras experiencias nacionales y/o regionales.
  1. Elaborar informes parciales y final del proyecto.
-

# Elementos a trabajar, según municipio:

MUNICIPIO	CAPAC. EN GESTIÓN DEL RIESGO			ACTUALIZACIÓN Y/O ELABORACIÓN		SIMULACRO MUNICIPAL
	COMUPRED	COCOPRED	BRIGADAS	PLAN MUNICIPAL	PLAN COMUNAL	
<b>1. Estelí</b>	<b>1</b>	<b>2</b>	<b>3</b>	<b>1</b>	<b>2</b>	<b>1</b>
<b>2. Condega</b>	<b>1</b>	<b>4</b>	<b>3</b>	<b>1</b>	<b>4</b>	<b>1</b>
<b>3. Pueblo Nuevo</b>	<b>1</b>	<b>9</b>	<b>5</b>	<b>1</b>	<b>9</b>	<b>1</b>
<b>4. Palacagüina</b>	<b>1</b>	<b>6</b>	<b>3</b>	<b>1</b>	<b>6</b>	<b>1</b>
<b>5. Yalagüina</b>	<b>1</b>	<b>7</b>	<b>3</b>	<b>1</b>	<b>7</b>	<b>1</b>
<b>6. Totogalpa</b>	<b>1</b>	<b>5</b>	<b>3</b>	<b>1</b>	<b>5</b>	<b>1</b>
<b>7. Telpaneca</b>	<b>1</b>	<b>4</b>	<b>4</b>	<b>1</b>	<b>4</b>	<b>1</b>
<b>TOTAL</b>	<b>7</b>	<b>37</b>	<b>24</b>	<b>7</b>	<b>37</b>	<b>7</b>

# Elementos a trabajar, según municipio:

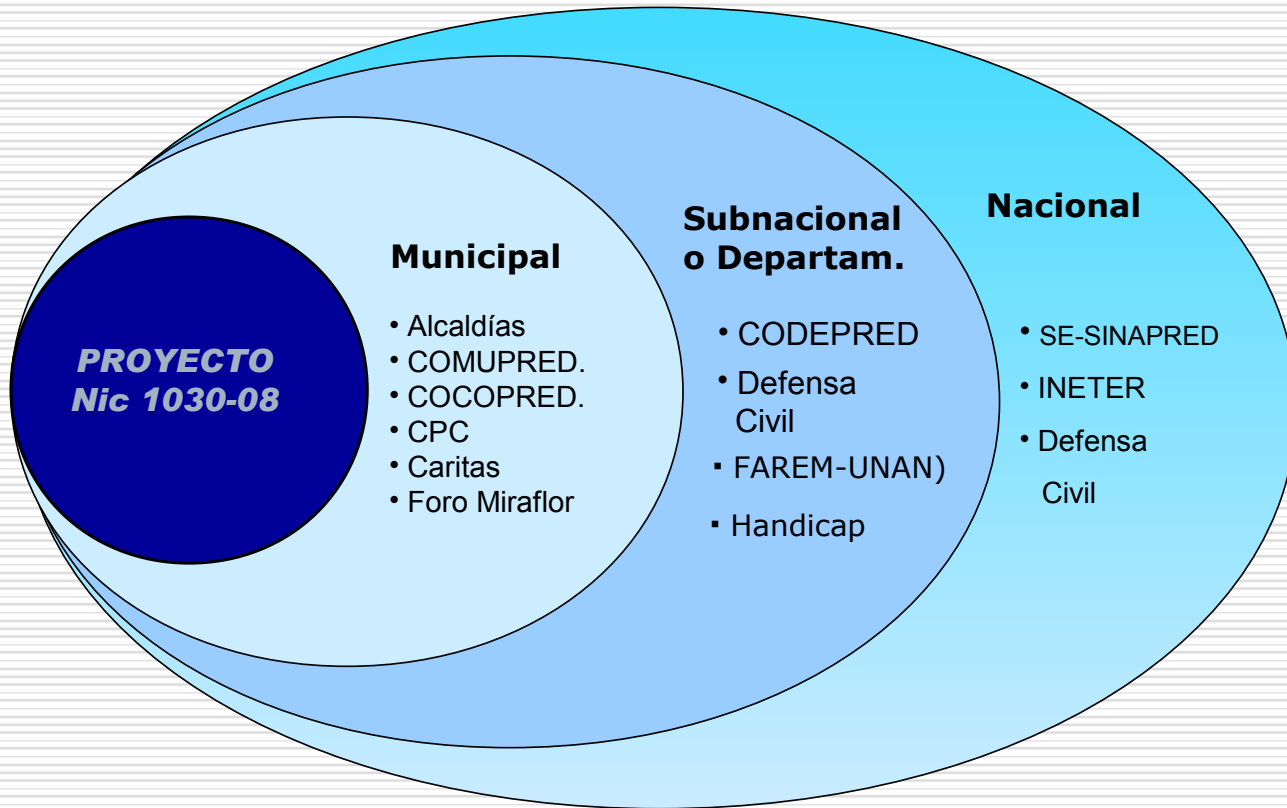
MUNICIPIO	RADIO COMUNICACIONES		CAPACITACIÓN A RADIO OPERADORES	PLUVIÓMETROS DE CÁNTARO	CAPACITACIÓN A OPERADORES PLUVIÓMETROS
	BASE	MÓVIL			
1. Estelí	3	1	8	3	6
2. Condega	2	1	6	1	2
3. Pueblo Nuevo	4	1	10	2	4
4. Palacagüina	2	1	6	-	-
5. Yalagüina	3	1	8	1	2
6. Totogalpa	2	1	6	1	2
7. Telpaneca	4	1	10	-	-
<b>TOTAL</b>	<b>20</b>	<b>7</b>	<b>54</b>	<b>8</b>	<b>16</b>

# BENEFICIARIOS DEL PROYECTO

<b>TIPO DE BENEFICIARIOS</b>	<b>Nº BENEFICIARIOS</b>
<b>Población vulnerable</b>	39.288 habitantes de comunidades y barrios amenazados por inundaciones en la cuenca del Río Estelí.
<b>Comités Municipales</b>	7 Comités Municipales de: Estelí, Condega, Pueblo Nuevo, Palacagüina, Yalagüina, Totogalpa y Telpaneca.
<b>Alcaldías Municipales</b>	Alcaldes y técnicos
<b>FAREM</b>	Profesorado y estudiantes
<b>Defensa Civil (institución)</b>	Región I y Estado Mayor DC.
<b>INETER / SE-SINAPRED</b>	Personal técnico y directores.

# ACTORES INVOLUCRADOS

---





# LISTADO DE COMUNIDADES POR MUNICIPIO

---

- Estelí
  - Condega
  - Pueblo Nuevo
  - Palacagüina
  - Yalagüina
  - Totogalpa
  - Telpaneca
-

# LISTADO DE COMUNIDADES POR MUNICIPIO

Atendidas con el proyecto NIC 1030-08

---

**Municipio: Estelí**

No.	Comunidades	Elementos a trabajar					
		C.M	C.C	B.I	RAD	PLU	PLAN
1	Estelí urbano	X	-	XXX	X	-	X
2	El Despoblado	-	X	-	X	X	X
3	San Francisco	-	X	-	X	X	X
4	El Cebollal	-	-	-	X	X	-

---

# LISTADO DE COMUNIDADES POR MUNICIPIO

Atendidas con el proyecto NIC 1030-08

---

## Municipio: Condega

No.	Comunidades	Elementos a trabajar					
		C.M	C.C	B.I	RAD	PLU	PLAN
1	Condega urbano	X	-	X	X	-	X
2	Piedra Larga	-	X	X	X	-	X
3	Santa Teresa	-	X	X	-	-	X
4	Ducuale Grande	-	X	-	-	-	X
5	El Peñasco	-	X	-	X	X	X

---

# LISTADO DE COMUNIDADES POR MUNICIPIO

Atendidas con el proyecto NIC 1030-08

## Municipio: Pueblo Nuevo

No.	Comunidades	Elementos a trabajar					
		C.M	C.C	B.I	RAD	PLU	PLAN
1	Pueblo Nuevo urbano	X	-	X	X	-	X
2	La Palagua	-	X	X	X	X	X
3	Casa Blanca	-	X	X	X	-	X
4	Los Llanos No. 1	-	X	X	X	-	X
5	El Rosario	-	X	-	-	-	X
6	Río Grande	-	X	-	-	-	X
7	Macuelizo	-	X	X	X	X	X
8	La Calera	-	X	-	-	-	X
9	Guasuyuca	-	X	-	-	-	X
10	Río Abajo	-	X	-	-	-	X

# LISTADO DE COMUNIDADES POR MUNICIPIO

Atendidas con el proyecto NIC 1030-08

## Municipio: Palacagüina

No.	Comunidades	Elementos a trabajar					
		C.M	C.C	B.I	RAD	PLU	PLAN
1	Palacagüina urbano*	X	-	X	X	-	X
2	El Riíto*	-	X	-	-	-	X
3	Palo Blanco	-	X	X	X	-	X
4	Cusmají	-	X	-	X	-	X
5	Cyalí	-	X	-	-	-	X
6	Río Grande*	-	X	-	-	-	X
7	Riíto Abajo*	-	X	X	-	-	X

\*Brigada se conformará con gente de las dos localidades dado la cercanía entre ambas

# LISTADO DE COMUNIDADES POR MUNICIPIO

Atendidas con el proyecto NIC 1030-08

## Municipio: Yalagüina

No.	Comunidades	Elementos a trabajar					
		C.M	C.C	B.I	RAD	PLU	PLAN
1	Yalagüina urbano	X	-	X	X	-	X
2	Samascunda	-	X	-	-	-	X
3	Salamasí	-	X	-	-	-	X
4	San Antonio	-	X	-	X	X	X
5	Quebrada Arriba	-	X	-	X	-	X
6	Cofradía	-	X	-	-	-	X
7	Los Encuentros	-	X	X	-	-	X
8	Río Abajo	-	X	X	X	-	X

# LISTADO DE COMUNIDADES POR MUNICIPIO

Atendidas con el proyecto NIC 1030-08

---

## Municipio: Totogalpa

No.	Comunidades	Elementos a trabajar					
		C.M	C.C	B.I	RAD	PLU	PLAN
1	Totogalpa urbano	X	-	X	X	-	X
2	El Fraile	-	X	-	-	-	X
3	El Salto	-	X	-	X	X	X
4	La Cruces	-	X	-	-	-	X
5	Terrero Grande	-	X	X	-	-	X
6	Mango Solo-El Capulín	-	X	X	X	-	X

---



# LISTADO DE COMUNIDADES POR MUNICIPIO

Atendidas con el proyecto NIC 1030-08

---

## Municipio: Telpaneca

No.	Comunidades	Elementos a trabajar					
		C.M	C.C	B.I	RAD	PLU	PLAN
1	Telpaneca urbano	X	-	X	X	-	X
2	El Tamarindo	-	X	X	X	-	X
3	Los Lirios	-	X	X	X	-	X
4	Apagüique	-	X	-	X	-	X
5	Los Encuentros de Cuje	-	X	X	X	-	X

---

# CONTACTO

<b>Co-Director Welthungerhilfe</b>	<b>Jürgen Schmitz</b>
<b>Co-Director Instituto de Promoción Humana</b>	<b>Egberto González (coordinación social)</b>
<b>Personal</b>	<b>Coordinación técnica (1)</b> <b>Técnico (1)</b> <b>Promotores sociales (4)</b> <b>Administradora (1)</b> <b>Secretaria (1)</b> <b>Conductor (1)</b> <b>Vigilante (2)</b>
<b>Dirección oficina del proyecto</b>	<b>de las oficinas del SILAIS Estelí 275 varas al este Estelí. Nicaragua</b> <b>Tel./Fax: 713 6176; <a href="mailto:aaa.nic@dwhh.org">aaa.nic@dwhh.org</a></b>
<b>Oficina de apoyo en Palacagüina</b>	<b>de la Alcaldía ½ cuadra al sur</b>