

Nouvelle V5 de l'app Signalert de cartographie participative des impacts des risques d'origines naturelles, humaine et de gestion de crise



SIGNALERT publie une nouvelle version de l'application de cartographie participative pour la gestion des risques et des crises, avec un nouveau design, de nouvelles fonctionnalités, plus de connectivité avec des réseaux d'objets connectés pour la surveillance de l'environnement, et désormais la gestion des crises sanitaires. Un nouveau service web permet de communiquer massivement avec les usagers de l'application.

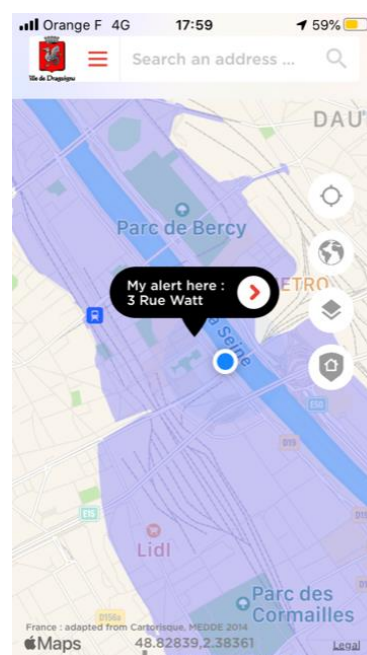
Nouvelle app, nouveau design, nouvelles fonctions.

A l'ouverture de l'application vous êtes immédiatement sur la carte centrée sur votre position et pouvez visualiser les alertes envoyées par d'autres usagers autour de vous.

En deux clics vous pouvez savoir si vous êtes localisé à l'intérieure des principales zones inondables cartographiées sur plusieurs pays d'Europe (France, Espagne, Portugal, Grèce) progressivement étendues à régions.

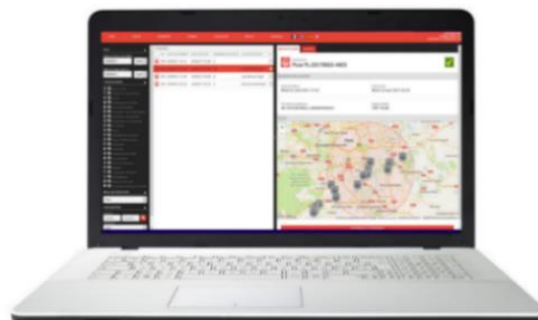
Toute organisation produisant, publiant des cartes de zones inondables peut les rendre accessibles à tout public via l'application notre app gratuite. contactez-nous pour la publication de vos cartes d'aléa inondation ou submersion marine sur notre application.

Vous voulez contribuer à la surveillance de votre environnement, à la détection ou la description de menaces d'origine naturelle ou humaine, à titre individuel, ou au sein d'une organisation, d'une collectivité ? l'app SIGNALERT est disponibles sur IOS et ANDROID, en trois langues, et fonctionne dans le monde entier.



Nouveaux service d'alerte précoce et de sécurité personnelle.

L'outil SECURITY CHECK vient depuis peu compléter les services web essentiels d'analyse et de détection d'événements par les alertes renvoyée du terrain via l'application. SECURITY CHECK communique vers le les usages de l'app, le public ou vos équipes par notification via l'app ou par SMS sur le territoire de votre choix. La plateforme permet de séparer vos groupes d'utilisateurs et de les informer comme de recueillir leur besoins, leur situation en termes de sécurité vis-à-vis d'une menace à venir ou avérée.



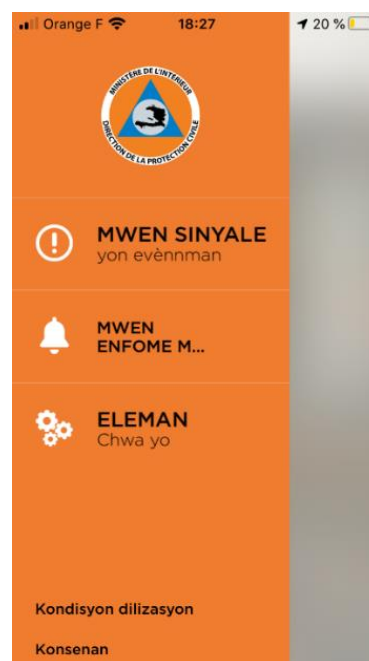
Depuis 2 ans notre plateforme exploite des données de stations météo personnelles (objets connectés). Lors d'un évènement pluvieux intense, vous pouvez recevoir des alertes en temps quasi réel sur niveaux de pluies dépassant des seuils critiques, avant que ne se forment les inondations ou le ruissellement pluvial en zones urbaines. Si votre zone d'intérêt ne dispose pas de stations météo personnelles, nous installons pour vous les stations à bas coût, qui ne requièrent pratiquement aucune maintenance. La seule condition est de disposer d'un réseau wifi ou être dans une zone de couverture de téléphonie mobile.

Cette alerte précoce est accessible aussi sur l'app smartphone (version payante 2 €/an) pour chaque utilisateur. Sur la plateforme SIGNALERT CONSULT, le paramétrage de seuils de détection d'événements pluvieux extrêmes est réalisé par l'utilisateur et le déclenchement d'alertes envoyées par sms, email, notification est automatique. Vous pouvez ensuite déclencher plus massivement des envois de messages d'avertissement à différents groupes de destinataires avec l'outil SECURITY CHECK.

Adaptation et intégration à différents contextes.

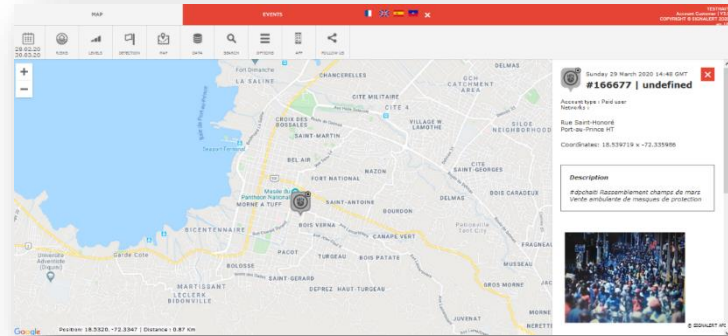
L'app Signalert est opérationnelle dans plusieurs pays et pour plusieurs types d'organisations. En France, notre plateforme est exploitée par **Résilience France** <https://www.hcfdc.org/> une association regroupant les professionnels de la gestion de crise et de la sécurité du territoire et des personnes. SIGNALERT est la composante de communication entre collectivité territoriale et citoyens du portail FF72 déployée par Résilience France (<https://www.ff72.org/>).

Depuis 2019, SIGNALERT est exploité par le Direction de la Protection Civile en Haïti. L'app a été adapté au contexte national et traduite en créole Haïtien. De nouvelles implantations sont en cours en Afrique du Nord, avec bientôt, une version en arabe de l'application.



Une capacité d'appui à la gestion de crise COVID19 pour les acteurs de santé et de sécurité.

L'app est prête pour un déploiement immédiat sur plusieurs usages de gestion de la crise COVID19, dans les pays utilisant les 4 langues de l'application. Un nouveau type d'alerte de « crise sanitaire » peut être partagé avec l'app. Des questionnaires spécifiques destinés à des groupes d'utilisateurs du domaine santé ou sécurité, en rapport avec une pathologie peuvent être introduits dans l'app, temporairement ou définitivement. Plusieurs usages immédiats de l'app et des services web ont été proposés à nos clients pour l'appui à la gestion de crise du COVID19, avec aucune autre condition que de diffuser auprès des utilisateurs de l'app sur le terrain un manuel ultra simple sur la manière de procéder :



- 1 Remontée de diagnostic médical personnel depuis le terrain (autodiagnostic ou via médecin).
- 2 Identification de rassemblement interdits ou non-respect de consignes de confinement.
- 3 Bilan périodique des contaminations par commune.
- 4 Remontée d'information de niveau municipal sur les besoins en matériel médical ou de soutien à la crise.
- 5 Pistage des cas avérés identifiés et information des populations sur les points de passage du cas avéré.
- 6 Envoi de messages massifs par notification, SMS ou WhatsApp via l'outil Security check sur des groupes de citoyens sur des zones cibles.

Le partage de votre position via une app doit un choix qui peut être voulu et crucial pour certaines organisations, que le danger soit une pandémie, une crise sécuritaire, un cyclone. Dans certaines situations, si vous appartenez à un groupe d'utilisateurs devant être localisé par votre employeur vous pouvez considérer cela préférable pour votre sécurité afin d'être alerté de la proximité d'un danger parce que votre organisation sait ou vous trouvez face à un phénomène dangereux. Vos informations personnelles ne sont pas connues des autres utilisateurs de l'app. Elles sont codées et sécurisées, limitées à votre email voire votre numéro de téléphone si vous l'intégrez dans vos identifiants personnels et seul l'administrateur du système y a accès. L'app Signalert ne vous piste pas en permanence (renvoi d'une position uniquement lors de l'usage de l'app désactivable), ne vous harcèle pas de publicité, aucune donnée personnelle n'est échangée avec des tiers.

L'app SIGNALERT est téléchargeable sur Appstore et Googleplay.

plus d'informations: signalert@orange.fr [Follow us on](#)



www.signalert.net +33682689192