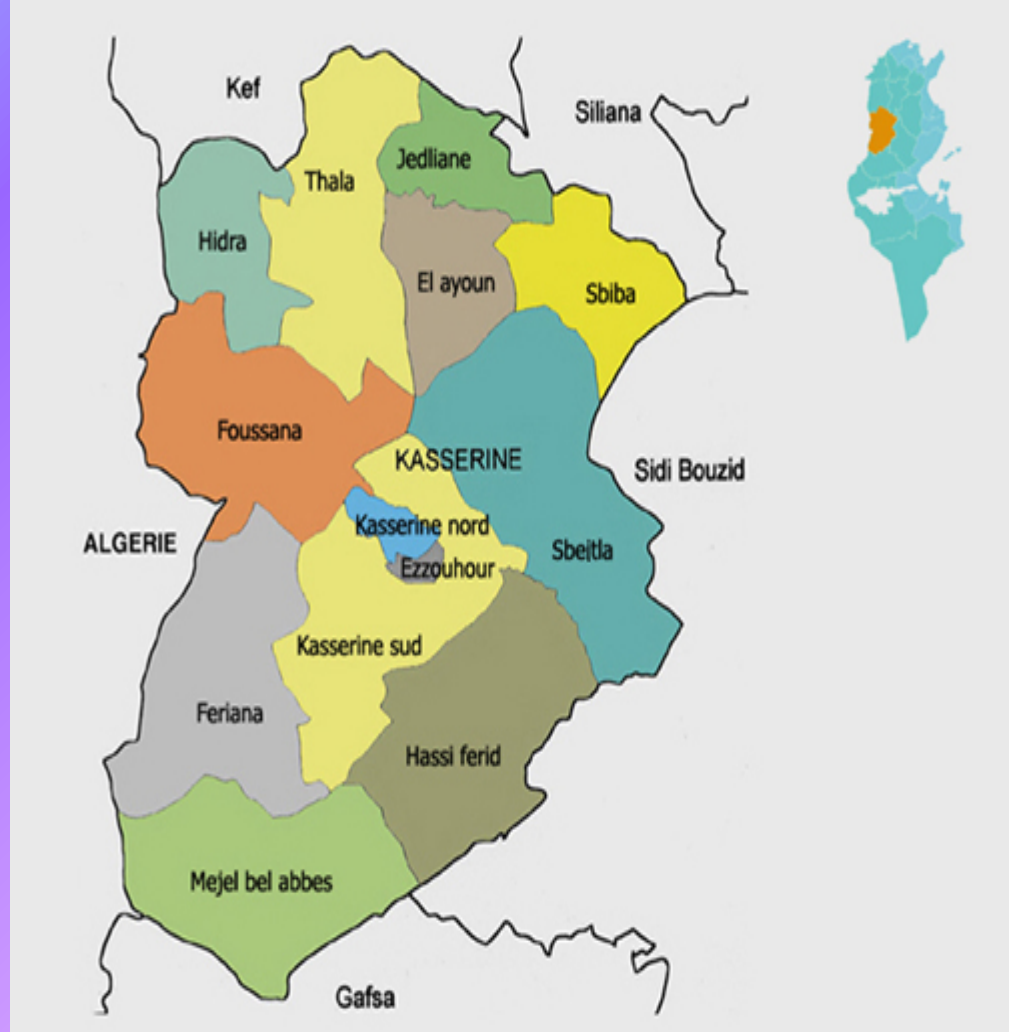




المشروع الوطني لبناء القدرات الوطنية للحد من مخاطر الكوارث

مدينة القصرين

- تقع ولاية القصرين بالوسط الغربي للبلاد التونسية
- تضم 13 معتمدية



تقديم الولاية

تقع ولاية القصرين بإقليم الوسط الغربي للبلاد التونسية على شريط يمتد على طول 220 كلم مع الحدود الجزائرية. فهي محاذية لأربع ولايات داخلية، قفصة جنوبا، الكاف شمالا وسليانة وسيدي بوزيد شرقا.

تمسح ولاية القصرين بـ 8260 كلم²، وقد بين تعدادي 2004 و2014 تطورا في عدد سكانها من 412,3 ألف نسمة إلى 439,2 ألف نسمة، وبذلك سجلت نسبة نمو سكاني 0,64 % . وتتميز الولاية بطابعها الريفي، حيث مثل سكان الوسط الريفي 56,4% من مجموع السكان خلال سنة 2014. ويحتل القطاع الفلاحي مكانة هامة في إقتصاد الولاية إذ لا يزال يستقطب ما يناهز ثلث النشيطين المشتغلين.

Présentation du Gouvernorat

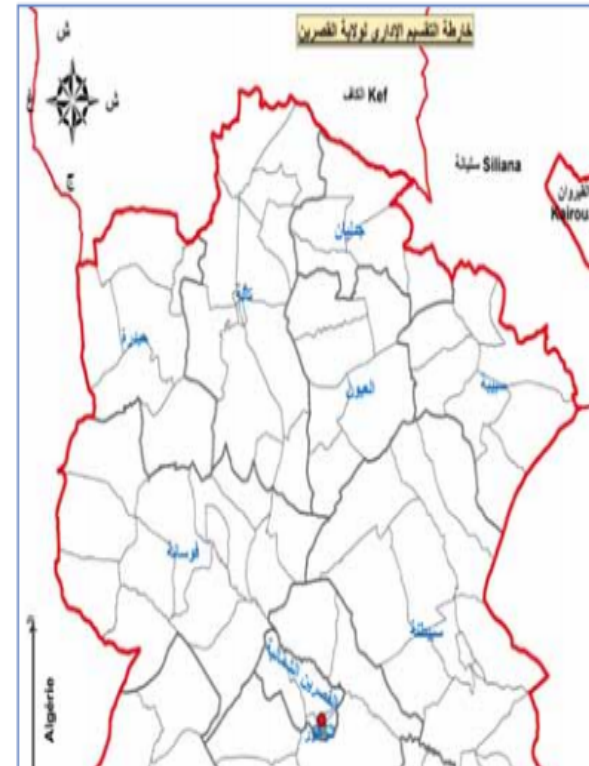
Le gouvernorat de Kasserine, se trouve au Centre Ouest du Pays. Il se situe le long de la partie frontalière de l'Algérie (220 Km). Il est entouré des gouvernorats de Gafsa au Sud, du Kef au Nord, de Siliana et Sidi Bouzid à l'Est.

La superficie du Gouvernorat est de 8260 km². Le nombre de population du Gouvernorat de Kasserine est passé de 412,3 à 439,2 milles habitants entre 2004 et 2014. Le gouvernorat de Kasserine est à vocation rurale. En effet, 56,4 % de sa population vivent hors des périmètres communaux. Kasserine est une gouvernorat agricole, puisque le tier de sa population active occupée est encore accaparée par le secteur agricole.

Données Générales

معطيات عامة

Données Administratives de Kasserine				معطيات إدارية لولاية القصرين	
عدد المجالس القروية Nbre Conseils Ruraux	عدد العيادات Nbre Secteurs	عدد البلديات Nbre Communes	عدد delegations Nbre Délégation	المساحة Superficie	
11	106	10	13	8260 كم ²	
Distance liant les principales villes				المسافة الرابطة بأهم المدن	
سيدي بوزيد Sidi Bouzid	قفصة Gafsa	القنوة Kairouan	صفاقس Sfax	سوسة Sousse	تونس Tunis
87	106	145	192	202	298
					القصرين Kasserine



م ساحة المنطقة البلدية : 22 كم 2
تأسيس البلدية : 17 ماي 1945

Evolution du Nbre de la Population par Commune

سكان بلدية القصرين 2017 : 120 الف نسمة

Commune	2014	2012	2004	البلدية
Kasserine	62546	83119	76243	القصرين
Sbeitla	23764	22361	20253	سبيطلة
Sbiba	6504	7093	5995	سببية
Jedliene	4352	4080	3990	جدليان
Telept	-	6509	5792	تلايت
Thala	18230	12897	13968	تالة
Haidra	3451	2969	3109	حيدرة
Foussana	7703	6081	5622	فوسانة
Fériana	36504	27273	24198	فريانة
Majel Bel Abbès	6471	6025	5003	ماجل بلعباس
Ezzouhour	21819	-	-	الزهور
Total	191344	178407	164173	مجموع الولاية

الموارد الطبيعية

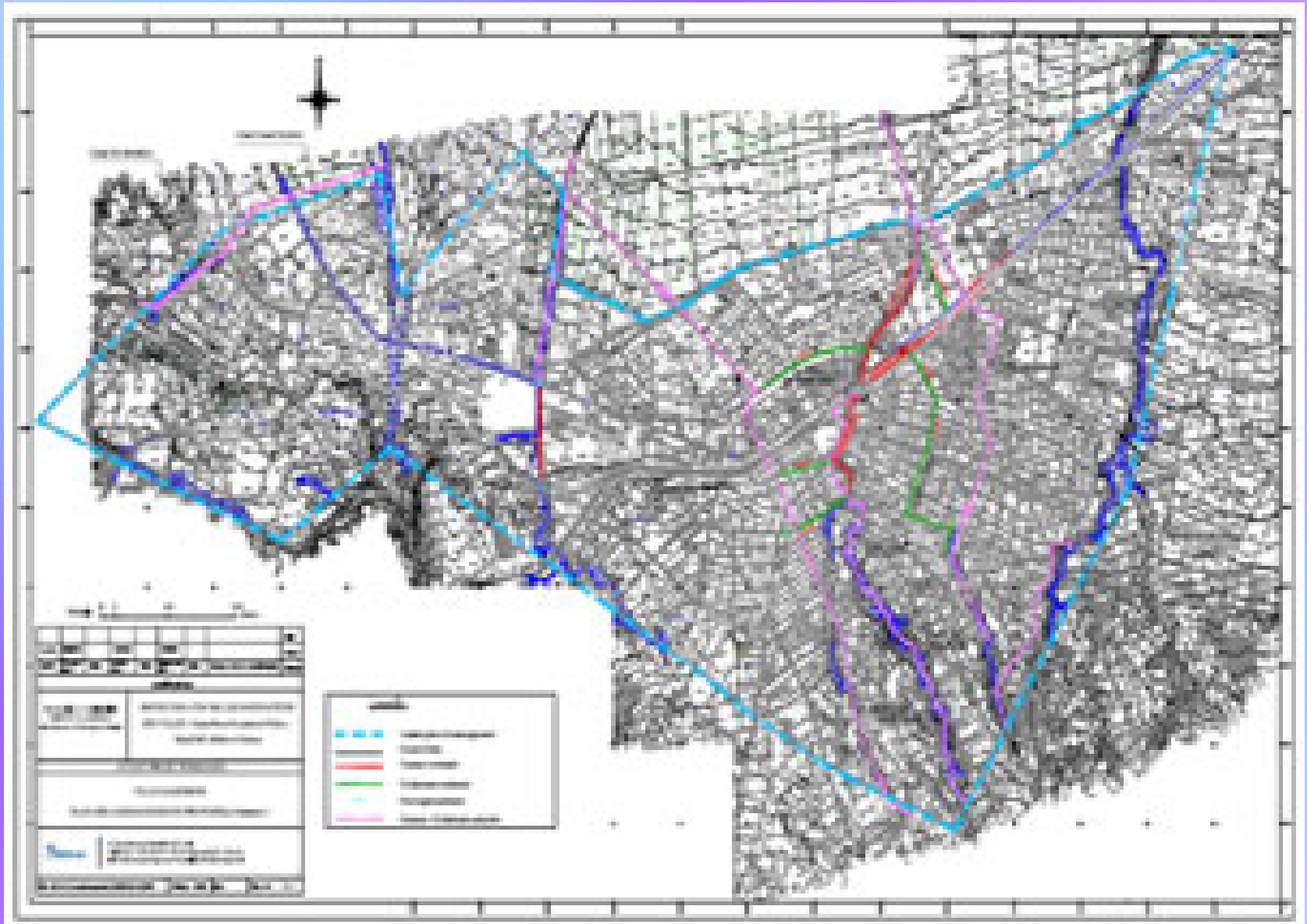
158.000 هك و تغطي 19 % من المساحة
الجملية للولاية



- كميات متوسطة من الأمطار حيث بلغ المعدل العام بكامل الولاية 299.8 مم مقارنة بمعدل سنوي في حدود 309 مم أي بنقص 9.2 مم .
- حجم الواردات للسدود لسنة 2015 بحوالي 22.039 مليون م³ تم استغلال حوالي 13.28 مليون م³ منها لتغذية مختلف الموائد بالجهة وخاصة منها موائد فوسانة وسببية كلس وسببلة وأم علي تلابت.
- الاستثمار الفلاحي الخاص : تم قبول إنجاز 163 بئر عميقة خاصة و 63 بئر سطحية خاصة.
- للنشاط العمومي فقد تم إحداث 23 بئر عميقة موزعة على مختلف البرامج.

الأخطار المحتملة

مياه السيول



حرائق الغابات



التصحر



التحديات

- وضع مخطط مديري لتصريف مياه الامطار
- وضع برنامج متكامل للتحسيس بكيفية التوقي من مخاطر الفيضانات
- مراجعة التشريعات الخاصة بتراخيص البناء و التقسيمات لملائمتها مع برنامج التوقي من الكوارث
- مزيد ترسيخ ثقافة التواصل و الدفاع الذاتي عند احتمال وقوع الكوارث

شكرا على الاهتمام