

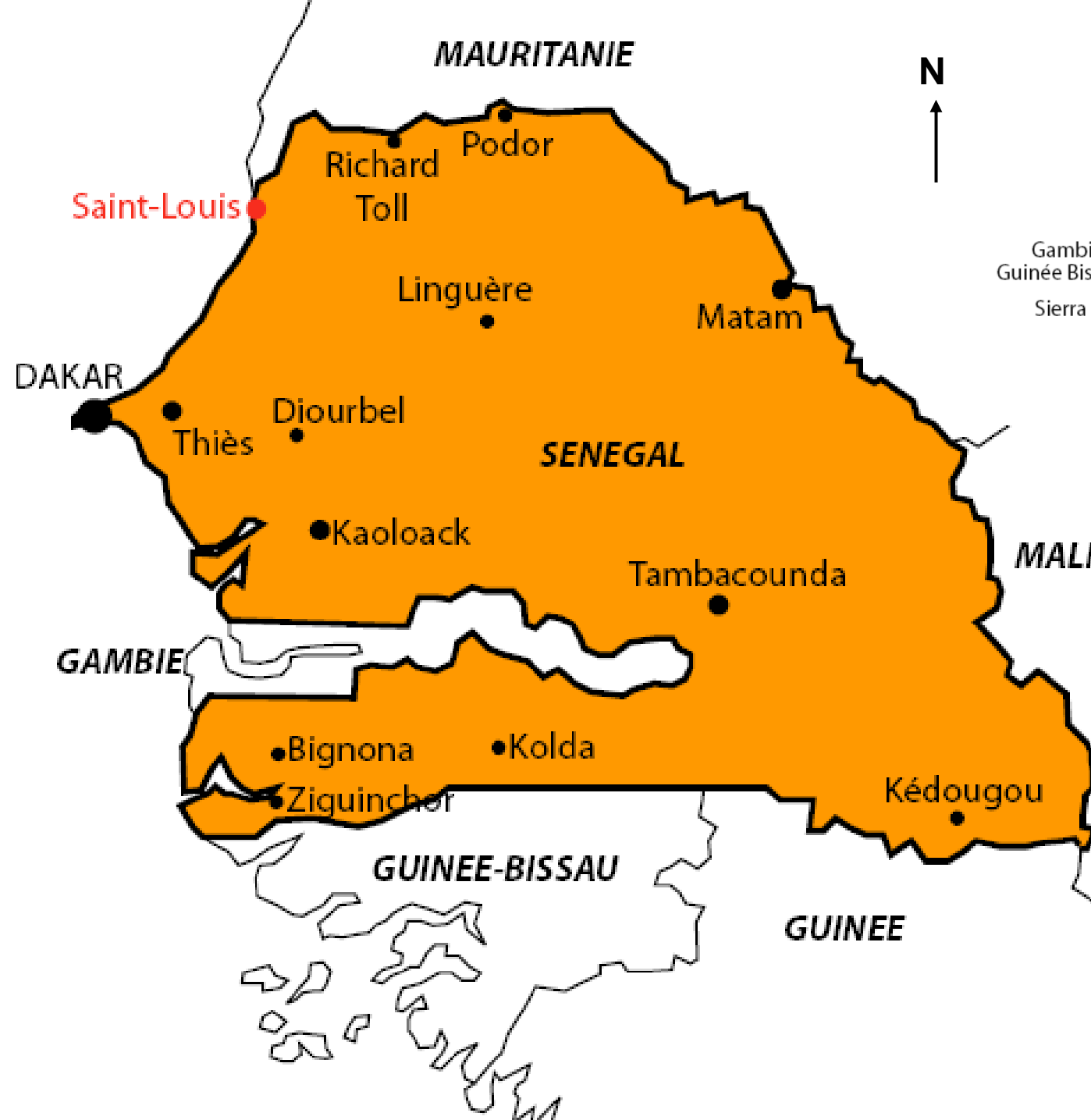


LA VILLE DE SAINT-LOUIS FACE AU CHANGEMENT CLIMATIQUE

SAUVONS SAINT LOUIS :
Site historique Patrimoine mondial
de l'Unesco

Cheikh Mamadou Abiboulaye DIEYE
Député – Maire de Saint-Louis du
Sénégal

28 Juillet 2009



Saint-Louis du Sénégal

Saint-Louis: une ville d'eau



Fondée en 1659

Population : 196.000 habitants

Superficie communale: 4800 ha

Saint-Louis hors d'eau: 3600 ha

L'espace urbain de Saint-Louis est fragmenté en trois entités urbaines différenciées par les conditions morpho géographiques

1. Sor,
2. L'île de Saint-Louis, centre historique, inscrite sur la liste du patrimoine mondiale de l'Humanité en décembre 2000,
3. La Langue de Barbarie, une flèche sableuse entre le fleuve et l'Océan Atlantique.

Manifestations et impacts du dérèglement climatique à Saint-Louis du Sénégal

- **Accroissement de l'effet de serre;**
- **Avancée de la mer;**
- **Erosion côtière;**
- **Disparition des mangroves ;**
- **Salinisation progressive des eaux;**
- **Vulnérabilité économique (rareté des ressources halieutiques.....);**
- **Résurgence de maladies (bilharziose et paludisme);**
- **Crues, inondations et raz de marée sur la Langue de Barbarie, source d'inquiétude en raison de l'expansion volumique de l'eau**

Les conséquences en images...



Les maisons et les ecoles ne sont pas epargnees



Les eaux de pluies et les ordures



L'engagement de la mairie peut donner ce resultat



6 mois de travail

- 22 400 m³ d'ordures enlevées

1400 camions de 16 m³

- 12 496 m³ de sable ds la ville

781 camions de 16 m³

Érosion côtière





9 18:34



Superstructure du Pont Faidherbe atteint par la corrosion



Illustrations du dérèglement climatique à Saint-Louis du Sénégal



L'Hopital de Saint Louis



Inondation des caves des bâtiments de l'île Saint-Louis (Hôpital)



Caves de l'Hôpital de Saint-Louis



Réchauffement climatique et Inondation







Crue du fleuve Sénégal entraînant en 2003 une brèche à l'embouchure



REACTIONS SPONTANNEES ET IRREFLECHIS DE L'HOMME



2 mètres de largeur a l'ouverture pour
régler dans la précipitation une



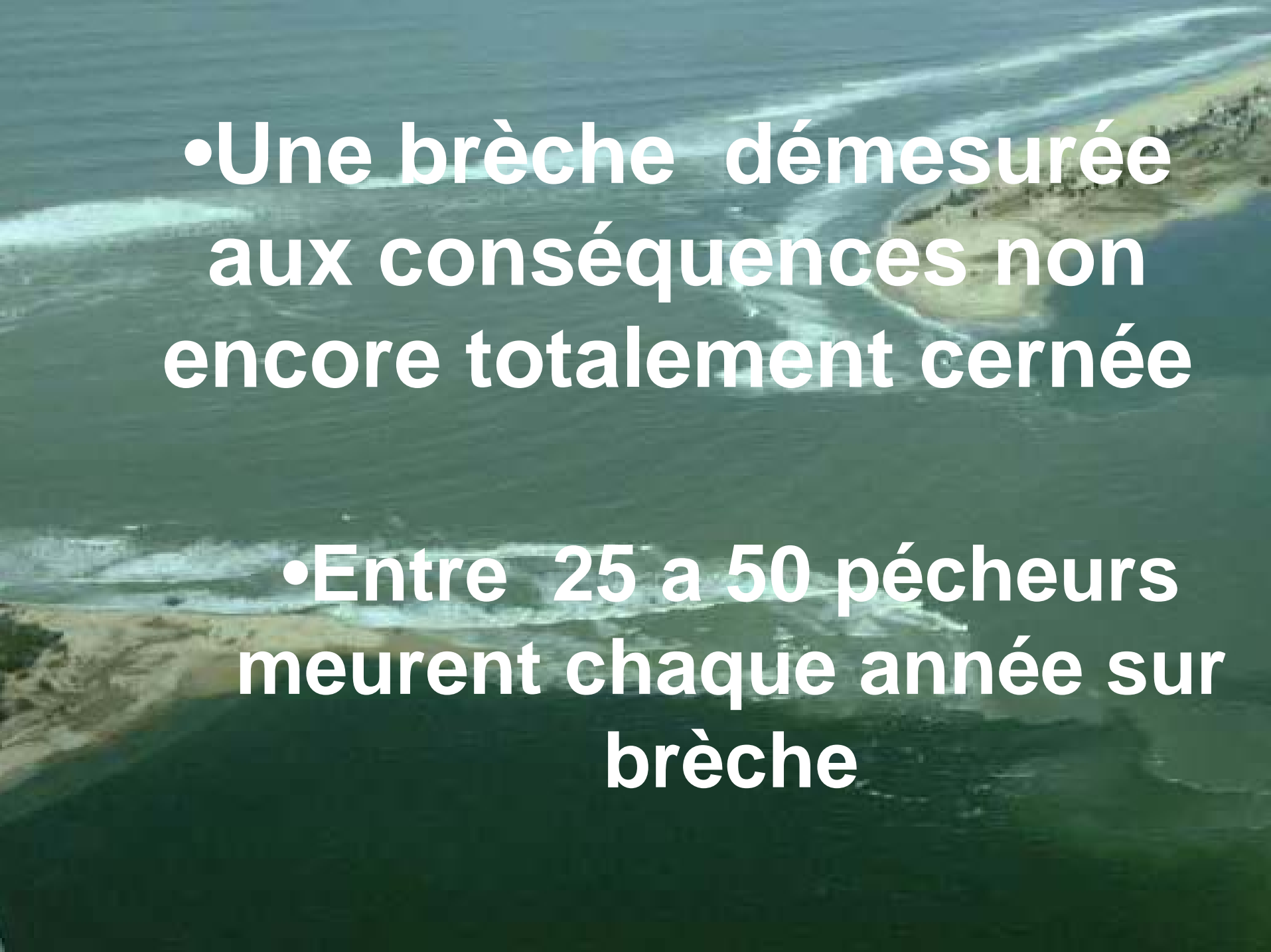
- **800 metres de large**

- **Salinisation des eaux**

- **Terres impropres de l'agriculture**

Accélération de la dégradation des bâtiments

- **paupérisation des paysans**



• Une brèche démesurée
aux conséquences non
encore totalement cernée



• Entre 25 a 50 pêcheurs
meurent chaque année sur
brèche

Saint Louis c'est aussi cela...





C'est aussi ce joyau



Pour sauver ce patrimoine il faudra soit :

**Protéger 17 km de cote, il faut a raison de 1
million le metre et autant de lineaire de berge
plus de 30 milliards CFA.**

Ou l'autre alternative prioritaire

30 Motopompes

10 Camions

2 Pelles mecaniques

5 hydrocureuses

1 milliards500millions CFA

La ville de Saint Louis fête cette année ses 350 ans



Vous y êtes tous invités

Merci

www.villedesaintlouis.com

BP 255 rue Paul Holle – Saint Louis

