

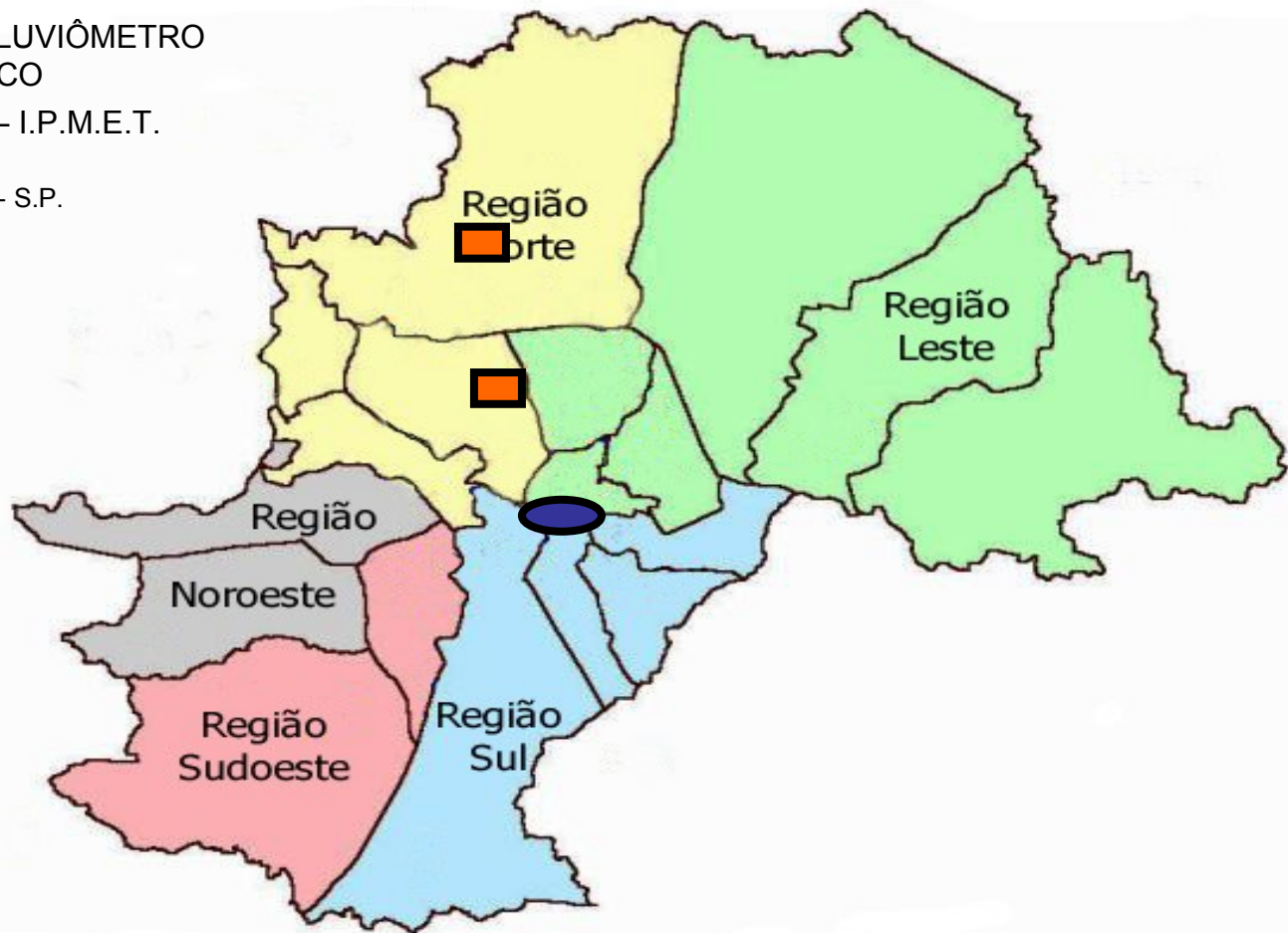


SISTEMA DE ALERTA DA DEFESA CIVIL DE CAMPINAS-2012

REORGANIZAÇÃO DO SISTEMA DE ALERTA DA DEFESA CIVIL -EXISTENTE ATÉ O ANO DE 2005

-  E.M.A. - ESTAÇÃO METEOROLÓGICA AUTOMÁTICA
-  P.M. - PLUVIÔMETRO MECÂNICO
- RADAR - I.P.M.E.T.
- CEDEC - S.P.



SISTEMA DE ALERTA DA DEFESA CIVIL DE CAMPINAS-2012

 E.M.A. - ESTAÇÃO METEOROLÓGICA AUTOMÁTICA

Defesa Civil, IAC, Cepagri, Mata Santa Genebra, Cetesb

 CÂMERAS DE MONITORAMENTO

 ESTAÇÃO DE MONITORAMENTO DO AR - CETESB

 PLUVIÔMETRO MECÂNICO

 PLUVIÔMETRO AUTOMÁTICO

 REDE TELEMÉTRICA

 SIST. DE DETECÇÃO DE RAIOS - CEPAGRI



CIAGRO - IAC



CEPAGRI UNICAMP



RADAR - IPMET



RADAR - SAISP.



CPTEC - INPE



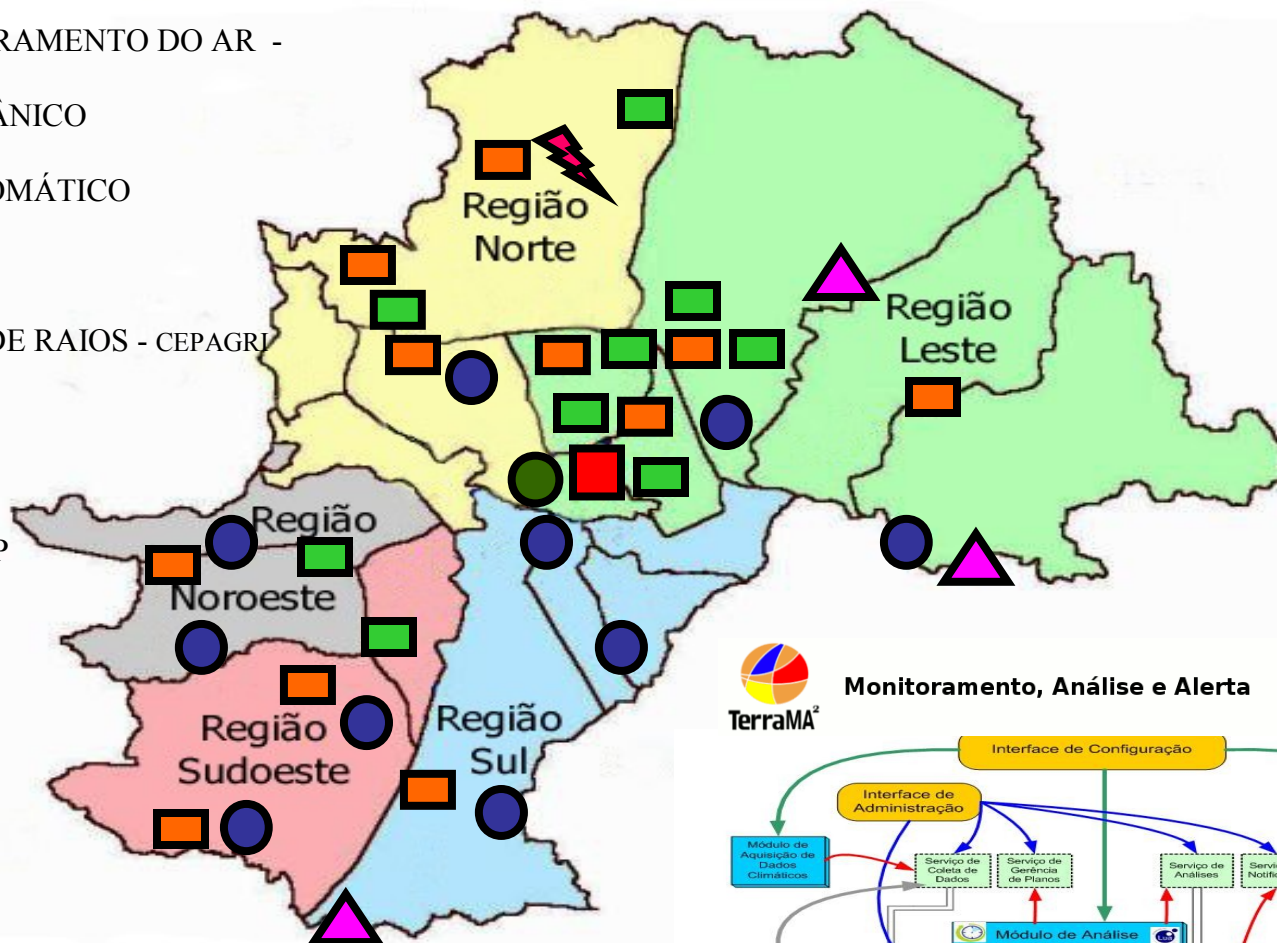
CGE - CEDEC



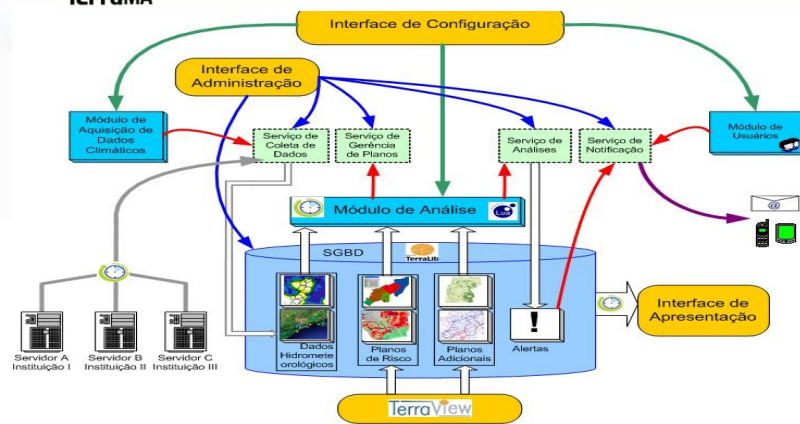
SALA DE SITUAÇÃO



FUNDAG - SISGEMA



Monitoramento, Análise e Alerta





Monitoramento, Análise e Alerta

O TerraMA2 provê serviços para busca de dados atuais através da internet e sua incorporação à base de dados do sistema de alerta; *serviços para tratar/analisar em tempo real dados novos e verificar se uma situação de risco existe, através de uma comparação com mapas de risco ou de um modelo definido*; serviços para executar/editar/criar novos modelos de risco e alerta; serviços para criação e notificação de alerta para os usuários do sistema em operação

SIADec Sistema de Alerta de Defesa Civil

Realiza a adaptação e transmissão dos dados para o Terra MA

Data	Hora	Módulo	Valor	Unidade	Status	Tipo	Local	Coordenada	Observação	Ponto	Ordem	Status	Comando
2008/01/12	08:00:00	0	78.27	4.441	13.02	987	142.8						
2008/01/12	08:00:00	0	85.7	4.187	13.04	987	148.2						
2008/01/12	08:00:00	0	81.7	4.285	13.06	987	154.6						
2008/01/12	08:00:00	0	85.4	3.984	13.08	987	160.2						
2008/01/12	08:00:00	0	88.7	3.8	13.1	987	166.8						
2008/01/12	08:00:00	0	96.7	3.662	13.12	987	173.2						
2008/01/12	08:00:00	0	81.9	3.787	13.14	987	179.2						
2008/01/12	08:00:00	0	81.7	3.688	13.16	987	185.2						
2008/01/12	08:00:00	0	81.9	3.588	13.18	987	191.2						
2008/01/12	08:00:00	0	81.6	3.489	13.2	987	197.2						
2008/01/12	08:00:00	0	81.3	3.388	13.22	987	203.2						
2008/01/12	08:00:00	0	81.2	3.287	13.24	987	209.2						
2008/01/12	08:00:00	0	80.8	3.186	13.26	987	215.2						
2008/01/12	08:00:00	0	78.11	3.085	13.28	987	221.2						
2008/01/12	08:00:00	0	78.1	2.984	13.3	987	227.2						
2008/01/12	08:00:00	0	77.88	2.883	13.32	987	233.2						
2008/01/12	08:00:00	0	78.48	2.782	13.34	987	239.2						
2008/01/12	08:00:00	0	80.7	2.681	13.36	987	245.2						
2008/01/12	08:00:00	0	80.7	2.58	13.38	987	251.2						
2008/01/12	08:00:00	0	81.7	2.479	13.4	987	257.2						

CENTRO INTEGRADO DE MONITORAMENTO DE CAMPINAS (CIMCamp)

Tem a missão de estabelecer um sistema de monitoramento em todo território municipal, de forma integrada pelos diversos órgãos da Prefeitura Municipal de Campinas, pela Administração Indireta, bem como pelas demais instituições de segurança pública e de serviços de emergência/urgência das esferas estadual e federal, objetivando promover atendimentos com maior segurança e agilidade.

